













ØVRE EIKER
KOMMUNE

Situasjonskart

Gnr/Bnr/Fnr/Snr: Fosenjordet
Målestokk: 1:1000
Dato: 02.07.2021
Utstedt av: Ida Elisabeth Veldman

-  Nøyaktig måling - inntil 10 cm
-  Middels nøyaktig - inntil 15 cm
-  Mindre nøyaktig - inntil 200 cm
-  Delvis nøyaktig - inntil 500 cm
-  Lite nøyaktig - mer enn 500 cm
-  Skissenøyaktighet
-  Hjelpelinje fiktiv
-  Hekk
-  Støttemur
-  Gjerde

