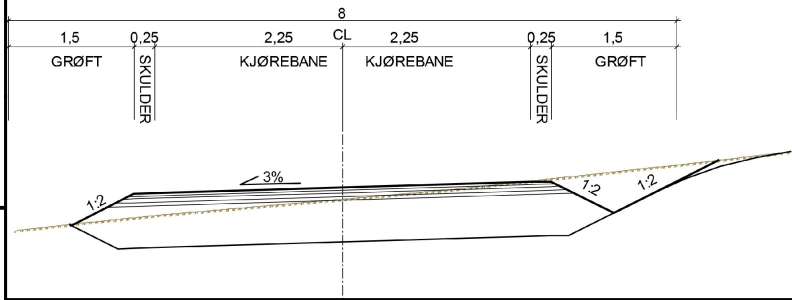


BOLIGVEG
 TYPISK SNITT
 M 1:50
 BOLIGVEI (B) IHT. NORMAL FOR VEI- OG GATEUTFORMING, ØVRE EIKER KOMMUNE



PBL. § 12-5 AREALFORMÅL

1. Bebyggelse og anlegg

B - Boligbebyggelse

BE - Energianlegg

2. Samferdselsanlegg og teknisk infrastruktur

SKV - Kjøreveg

SVT - Annen veggrunn, tekn. anl.

3. Grønnstruktur

G - Grønnstruktur

§12-7 BESTEMMELSESMRÅDER

RPBESTEMMELSEJEMMEL

91 - Anlegg- og riggomr.

ANDRE SYMBOLER

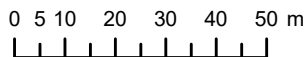
Reguleringsplanomriss

Reguleringsplan formålsgrense

1203 - Regulert tomtegrense

1211 - Byggegrense

1242 - Avkjørsel



Målestokk (A4): 1:1 500

Ekvidistanse: 1m

Forslagsstiller: Morten Haugen



Ver:
2c
608210

FORSLAG TIL REGULERINGSPLAN (detaljregulering)

Granbakken, 155/18 m.fl. Plan ID 0669.

Konsulent
asplan viak

Dato:
2018-03-05

Plankart
asplan viak

Rev:

SAKSBEHANDLING IFLG. PLAN- OG BYGNINGSLOVEN			
SAK/NR	DATO	SIGN	
Annonse / oppstartvarsel			
1. gangs behandling			
Offentlig ettersyn fra til			
2. gangs behandling			
Kommunestyrets vedtak			
Kunngjøring			
ARK.NR.	SAK/NR	DATO	SIGN



ØVRE EIKER KOMMUNE

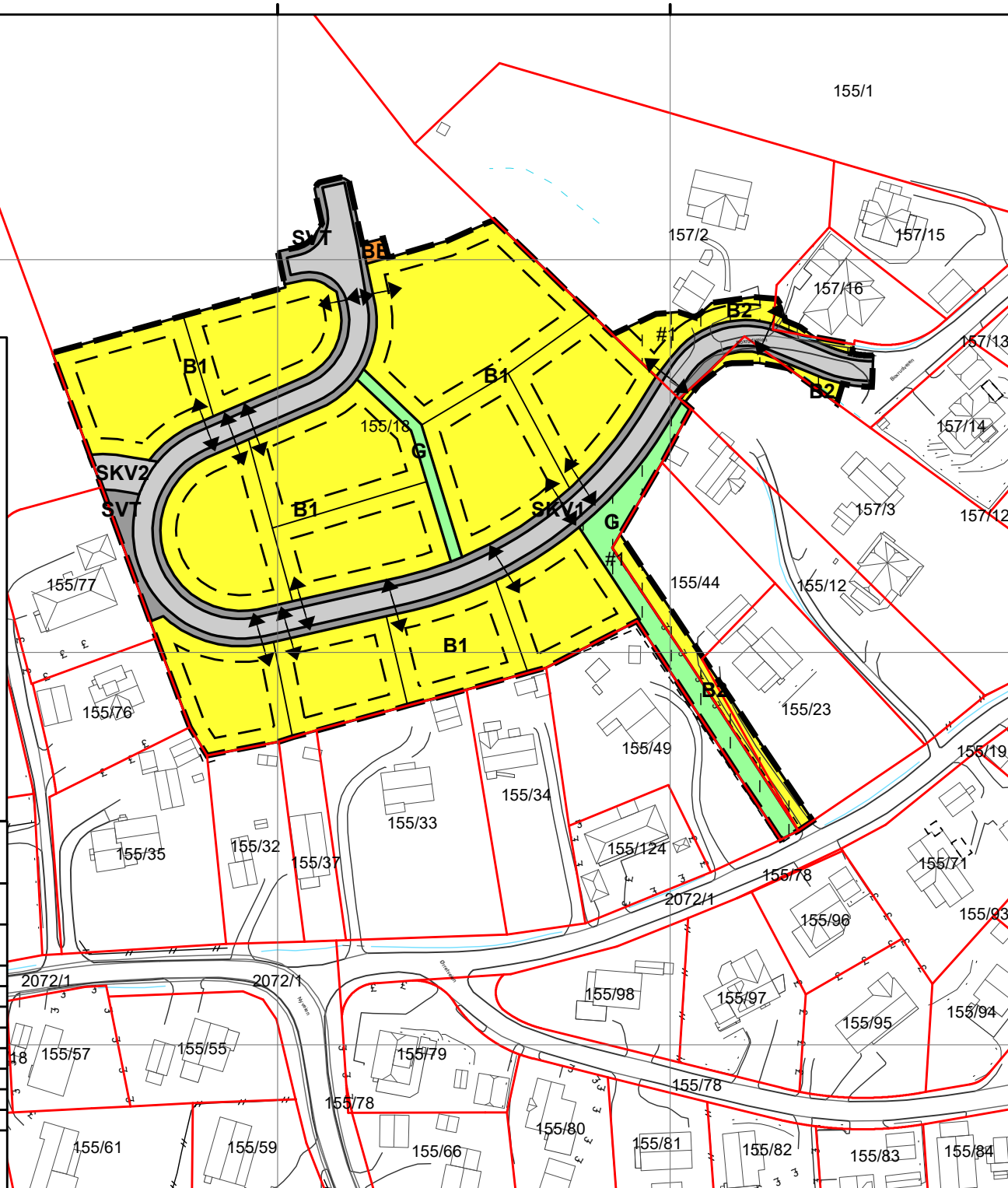
Rådhuset, Stasjonsgata 24, 3300 Hokksund

544400

544500

544600

544700



6618500

6618400

6618300