

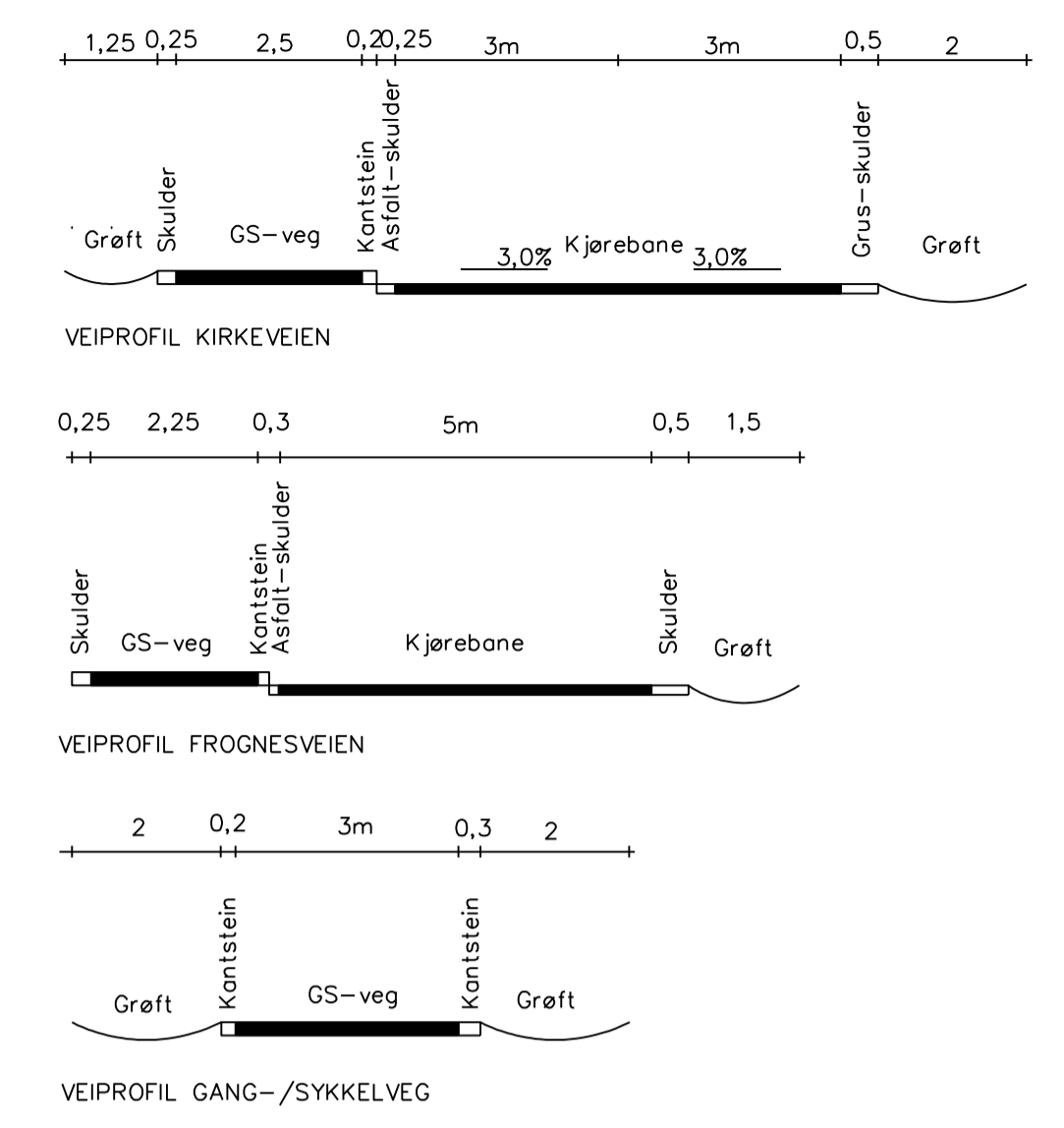
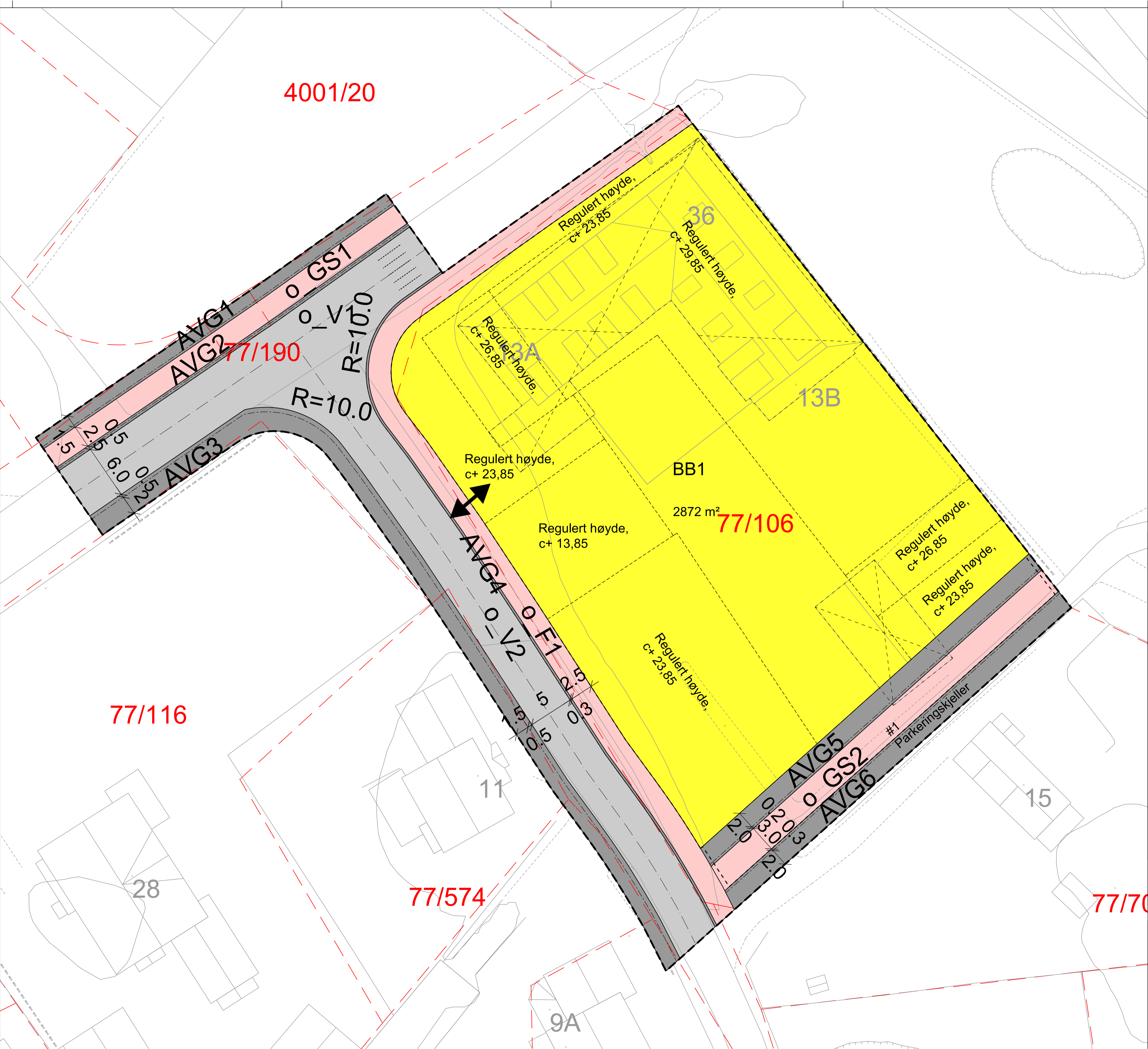
4001/20

77/190

77/116

77/574

77/70



Tegnforklaring

Reguleringsplan PBL 2008

§12-5. Nr. 1 - Bebyggelse og anlegg

BB1 Boligbebyggelse-blokkbebyggelse

§12-5. Nr. 2 - Samferdselsanlegg og teknisk infrastruktur

- Veg
- Fortau
- Gang-/sykkelveg
- Annen veggrunn - tekniske anlegg

§12-7 - Bestemmelseområder

Funksjons- og kvalitetskrav til bygninger, anlegg og utearealer

Linjesymbol

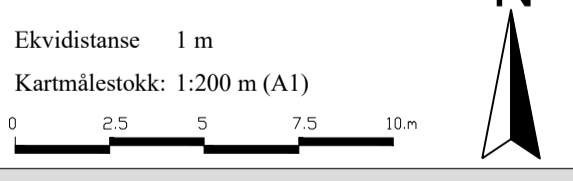
- RpGrense
- RpFormålGrense
- RpBestemmelseGrense
- RpRegulertHøyde
- Byggegrense
- Bebyggelse som forutsettes fjernet
- Regulert senterlinje
- Regulert kant kjørebane
- Regulert kjørefelt
- Regulert fotgjengerfelt
- Måle og avstandslinje

Punktsymboler

↔ Avkjørsel - både inn og utkjøring

Kartopplysninger

Kilde for basiskart: Infoland
 Dato for basiskart: 21.08.2017
 Koordinatsystem: UTM zone 32 basert på EUREF89/WGS84
 Høydegrunnlag: NN2000



Mindre reguleringsendring for:

Øvre Eiker kommune
 Detaljreguleringsplan for Kirkeveien 36
 Nasjonal arealplanID: xxxxx

Saksbehandling i følge plan- og bygningsloven

Nabovarsel / høring	Administrativt vedtak	Plankart datert	Bestemmelser datert
xxxxx	xxxxx	xxxxx	xxxxx
Utarbeidet av		Saksnr	xxxxx
		Rev. dato	xxxxx

Det bekreftes at plankartet er i samsvar med fullmaktsvedtak

Plansjef