



Detaljregulering Harakollen, B18

Øvre Eiker kommune

PLANID:

TEGNFORKLARING

PBL § 12-5 REGULERINGSFORMÅL

1. BEBYGGELSE OG ANLEGG (PBL § 12-5 nr. 1)
- BOLIGBEBYGGELSE FRITTLIGGENDE
 - BOLIGBEBYGGELSE KONSENTRERT
 - LEKEPLASS

2. SAMFERDSELSANLEGG OG TEKNISK INFRASTRUKTUR (PBL § 12-5 nr. 2)

- KJØREVEG
- GANG-/SYKKELVEG
- ANNEN VEGGRUNN

3. LANDBRUKS-, NATUR- OG FRILUFTSOMRÅDER (PBL § 12-5 nr. 5)

- LANDBRUKS-, NATUR- OG FRILUFTSOMRÅDE
- SKOGBRUK (SKOGBILVEG)
- FRILUFTSFORMÅL

LINJESYMBOLER

- PLANENS BEGRENSNINGER
- FORMÅLSGRENSE
- REGULERT TOMTEGRENSE
- REGULERT SENTERLINJE VEG

PUNKTSYMBOL

- AVKJØRSEL, VEILEDENDE

KARTGRUNNLAG:
Digitalt kart sendt fra kommune den 04.11.2016
Digitalisert og konvertert til SIOS-format av:
Asplan Viak AS

Ekvidistanse 1 m
Kartmålestokk 1: 1000 (A2-format)



SAKSBEHANDLING IFLG. PLAN- OG BYGNINGSLOVEN

Kunngjøring av oppstart av planarbeidet

1. gangs behandling i planutvalget

Offentlig ettersyn fra til

2. gangs behandling i planutvalget

Kommunestyrets vedtak:

PLANEN UTARBEIDET AV:

asplan viak

www.asplanviak.no

Asplan Viak AS
Dyrmygata 35
3610 Kongsberg

Tlf: 417 99 417

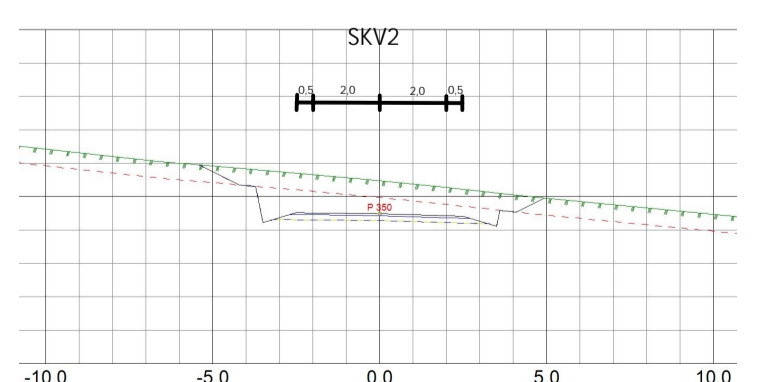
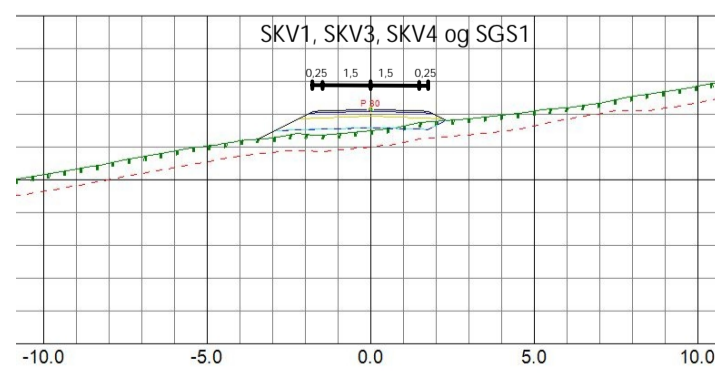
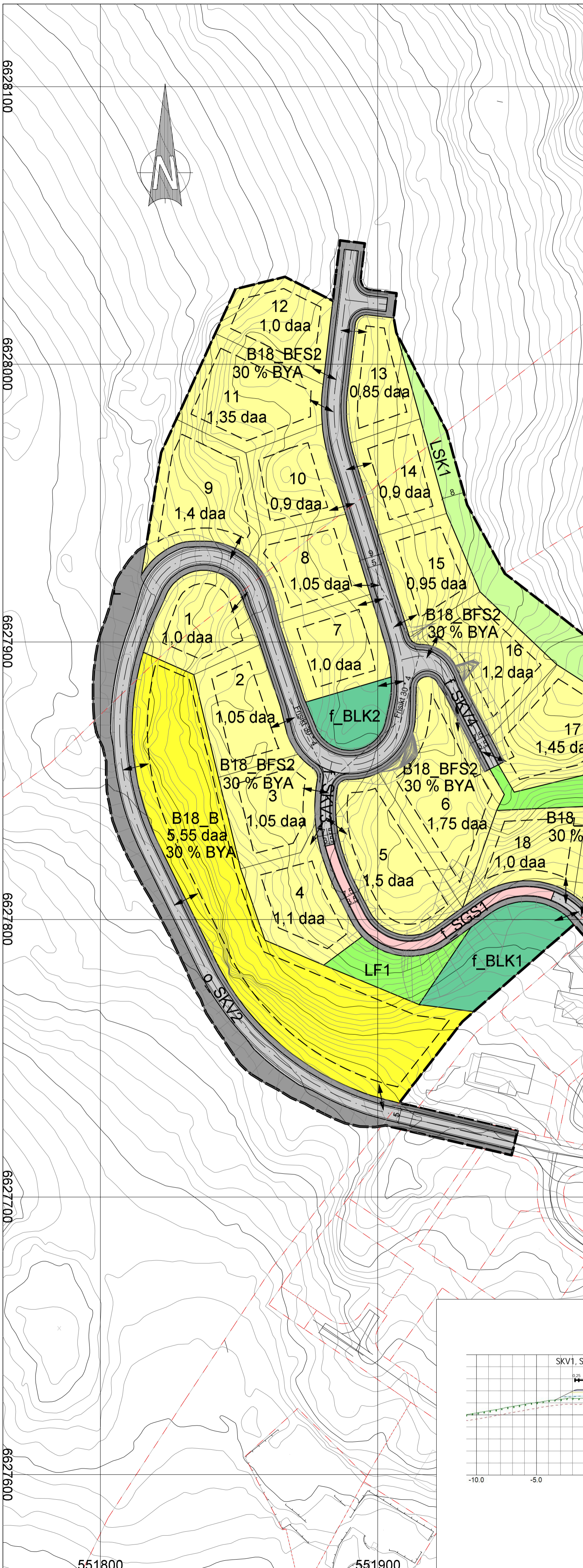
E-post: kongsberg@asplanviak.no

DATE: 25.02.2019

SAKSNR. DATO SIGN.

SAKSNR. TEGNNR. SAKSBEH.

610076-01 101 IJJVD



6628100
6628000
6627900
6627800
6627700
6627600

551800 551900